


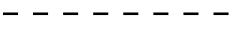
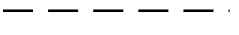



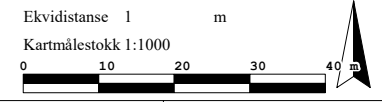
undervisning (BU)  
16.4 daa

**TEIKNFORKLARING**  
Plandata

-  Undervisning (BU)
-  R-Planens begrensning
-  R-Formålsgrense
-  R-Bebyggelse som forutsettes fjernet
-  R-Byggegrense
-  Måle og avstandslinje

Basiskartet er teikna med svak gråfarge

**Kartopplysningar**  
 Kjelde for basiskart: Geovekst  
 Dato for basiskart: 02122019  
 Koordinatsystem: UTM sone 32 / Euref89  
 Høgdegrunnlag: NN 1954



**AREALPLAN ETTER PBL AV 2008**  
**Volda ungdomskule**

Volda kommune

Nasjonal arealplan-ID  
**2019005**  
 Plantype:  
**Detaljplan**  
 Forslagsstiller:  
**Volda kommune**

**SAKSBEHANDLING ETTER PLAN- OG BYGNINGSLOVA**

Saksnr i saksbehandlingssystem:  
**19/15463**

Kunngjeringsdato for planvedtak:	Behandlingsorgan	Motesaksnr	Dato	Sign
Dato for siste revisjon av plankart:				
<b>Planvedtak:</b>				
Høring og offentlig ettersyn frå/til: Kunngjering av oppstart av planarbeid:			08102019	
<b>PLANEN ER UTARBEIDD AV:</b> Volda kommune				