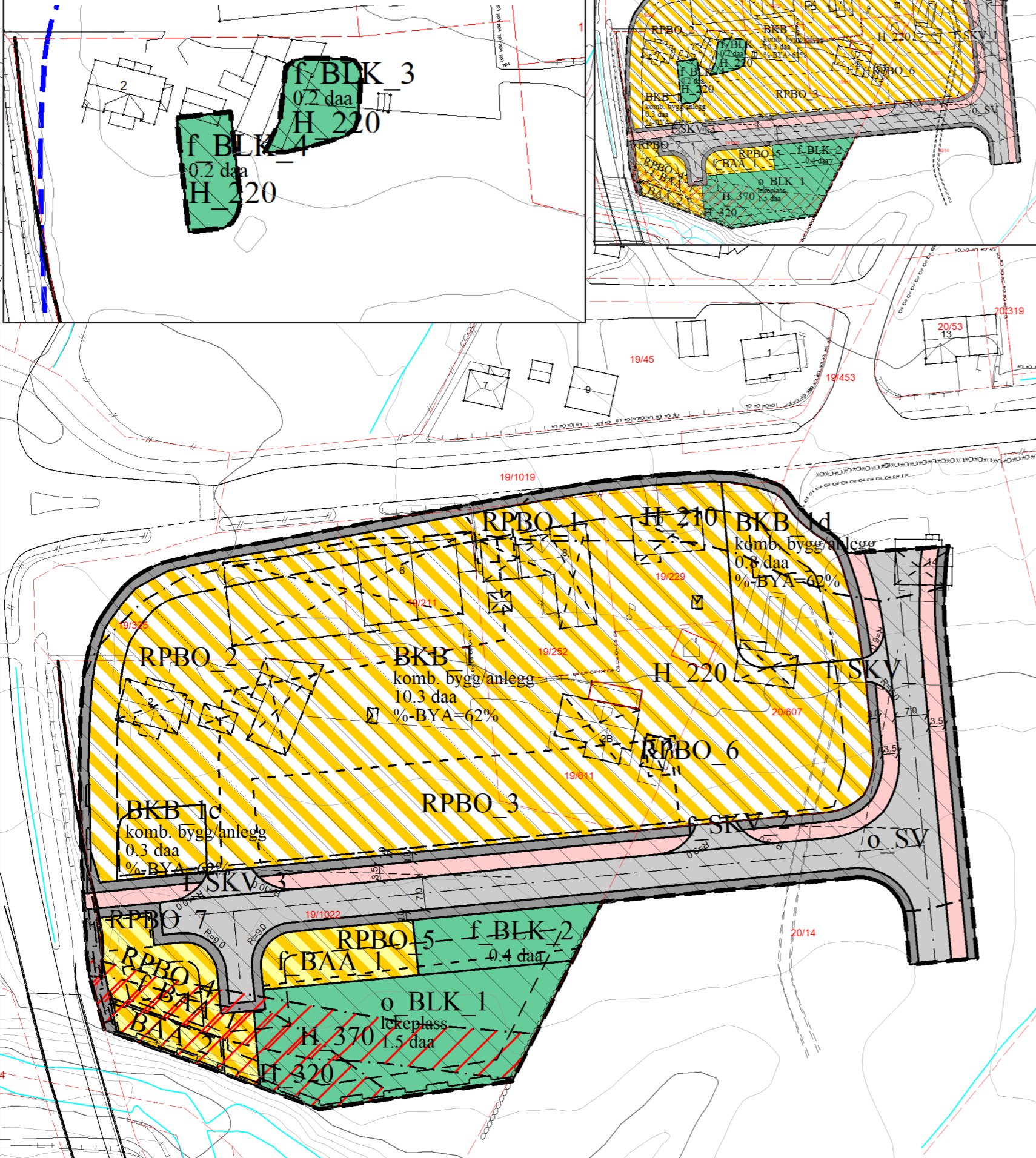


Vertikalnivå 3 - over grunnen, f_BLK_4 er mellombels leikeareal for 1. byggjesteget.



TEIKNFORKLARING

BEBYGGELSE OG ANLEGG (PBL §12-5 NR.1)

- Lekeplass
- Kombinert bebyggelse og anleggsformål
- Bebyggelse og anleggsformål kombinert med andre angitte hovedformål

SAMFERDSELSANLEGG OG TEKNISK INFRASTRUKTUR (PBL §12-5 NR.2)

- Veg
- Kjøreveg
- Fortau
- Annen veggrunn - tekniske anlegg

HENSYNSSONER (PBL §12-6)

- Faresone - Flomfare
- Faresone - Høyspenningsanlegg (ink høyspentkabler)
- Støysone - Rød sone iht. T-1442
- Støysone - Gul sone iht. T-1442

BESTEMMELSEOMRÅDER (PBL §12-7)

Bestemmelseområde

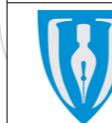
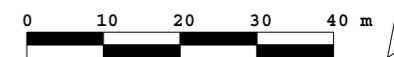
Juridiske linjer og punkt

- Regulerings- og bebyggelsesplanområde
- Planens begrensning
- Formålsgrense
- Faresonegrense
- Støysonegrense
- Bestemmelsegrense
- Byggegrense
- Bebyggelse som forutsettes fjernet
- Regulert senterlinje
- Frisiktslinje
- Regulert støyskjerm
- Målelinje/Avstandslinje

Kartopplysningar:

Ekvidistanse 1 m
Koordinatsystem: UTM sone 32/ Euref89

Kartmålestokk 1:1000



Volda kommune

DETALJPLAN ETTER PBL 2008

BKB innanfor områdeplan E39 Volda - Furene

MED TILHØYRANDE REGULERINGSFØRESSEGNER

Arealplan-I
1577-20180

SAKSHANDSAMING IFLG. PLAN- OG BYGNINGSLOVEN

SAKS-NR. DATO SIGN.

Revisjon

Kommunestyret sitt vedtak jamfør pbl §12-12:

2. gongs offentlig ettersyn fråtil

3. gongs politisk handsaming

Offentlig ettersyn fratil

2. gongs politisk handsaming

Kunngjering av oppstart av planarbeidet

1. gongs politisk handsaming

PLANEN ER UTARBEIDD AV:



10.02.2021

PLANNR. TEGNNR. SAKSBE