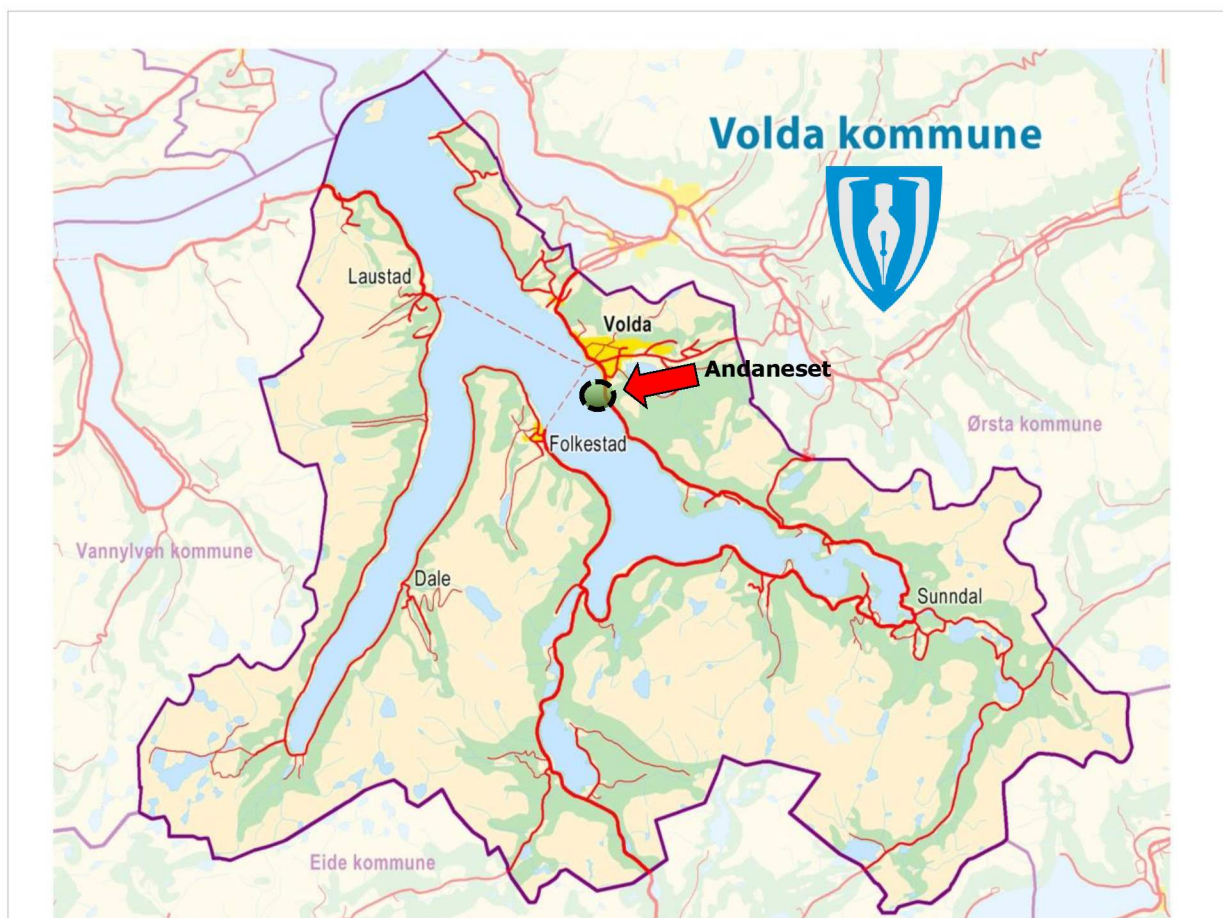


# Forvaltningsplan for statlig sikra friluftslivsområde Volda kommune for 2020-2023

## Fakta om kommunen pr 24.01.2020

Antall innbyggere	Ant innbyggere per km2	Antall statlig sikra friluftslivsområder	Andre friluftslivs-områder (antall)
10356		5	



# Forvaltningsplan

## Volda kommune: Andaneseet



## 1. Områdebeskrivelse/status

Gnr/ Bnr	FS-nummer naturbase.no	Sikrings form	Sikret år	Areal (da)	Grunneier	Forvaltning og drift	Nærområde?
30/440	FS99001015	ervert	2018	18 daa	kommunen	Volda kommune	
<b>Kommentarer</b>		Statleg sikra friluftslivsområde. Innløyst i 2018. Gjennomført tilretteleggingstiltak med bygging av kyststi/turveg i 2019					

	<b>forklaring</b>	<b>beskrivelse</b>
<b>Naturgrunnlag</b>	<i>Kort om flora og fauna, landskap, naturtype, evt rødlistearter etc</i>	Skrånande terreng ved foten av fjellet Rotsethotnet (649 moh). Skrinn fastmark, skog med låg bonitet er dominant vegetasjon. Ingen raudlisteartar registrert.
<b>Kulturminner</b>	<i>Kort om evt kulturminner i området og hensyn til disse</i>	Ingen kjende kulturminner på området
<b>Bygninger</b>	<i>Nevn evt bygninger på området og omtal kort bruken av og ansvaret for disse</i>	I samband med sikring av grunnen vart det også innløyst eit tidlegare badehus som frå gammelt av var nytta til dynamittlager.  Det er ønskjeleg å renovere og bygge om dette slik at det kan nyttast som kvilebud, badehus og fjordsauna.
<b>Adkomst/kommunikasjon</b>	<i>Adkomst til området, tilgjengelighet og offentlig kommunikasjon</i>	Området er tilgjengeleg med bil og til fots/med sykkel frå store delar av Volda sentrum og byggefeltet ikring. Gode parkeringstilhøve.
<b>Egnet bruk</b>	<i>Vurdering av hvilke aktiviteter området egner seg for</i>	Turgåing, bading, fiske, kajakk, kano, leik, rekreasjon.
<b>Eksisterende tilrettelegging</b>	<i>Tilretteleggings-tiltak i området før planperioden inkl (tilrettelegging for funksjonshemmede</i>	Området er gjort tilgjengeleg ved etablering av turveg/kyststi i 2019. Det er også bestilt informasjonstavle og retningskilt til bruk mellom Volda sentrum og friluftslivsområdet på Andanaset.  Det er kjøpt inn og plassert ut 10 benkar langs turvegen
<b>Annet</b>	<i>Andre relevante forhold</i>	

## 2. Behov for tiltak i planperioden

nr	Tiltak	Beskrivelse	Utføres av/ Ansvar	Gjennom- føres år	Kostnad
1	Kvilebud/badehus/ fjordsauna	Ombygging og rehabilitering av eksisterande badehus til kvilebud/fjordsauna. Bygget har vore i privat eige fram til kommunen kjøpte dette med tilskot frå Miljødirektoratet i 2018. Bygget har også vore nytta som dynamittlager. Tiltak som må gjerast:  Rehabilitering av tak, fasader, murpuss, måling, ny dør, ny badstu-omn (vedfyrt), ny pipe (røykrør)	Volda kommune	2021	250 000
2	Fiske- og badebrygge	Det er planlagt bygging av ei brygge i området nært inntil badehuset. Brygga tenkjast bygd kring ein stor naturstein som ligg i flomålet. Brygga kan nyttast til å fiske og stupe ifrå og det planleggast med trapp som badarar kan nytte ut og inn frå sjøen. Om ein får realisert dette, vil området framstå som heilt unikt.	Volda kommune	2020	600 000
3	Etablering av ny sti som tilkomst til brygga	Som tilkomst mellom badehuset og brygga må det byggast ei kort strekning med turveg. Arbeidet omfattar muring med naturstein. Det er ikkje mogleg å få maskiner på plass til å gjere dette, så dette vert handarbeid og ein må truleg få transportert inn murar-stein med helikopter.	Volda kommune	2020	200 000
<b>Total kostnad</b>					<b>1 050 000</b>

### Tiltak som kan gjøre det enda mer attraktivt å bruke området (tiltak ut over ovennevnte/ tiltak på lang sikt)

Det er lagt trekkerør for el-kabel i turvegen og det er såleis mogleg å etablere lys langs vegen.

### 3. Driftsplan for planperioden (frivillig utfylling)

nr	Løpende oppgaver; årlig (f eks rydding, vasking, tilsyn, planklipping etc.)	Hyppighet	Årlig kostnad	Ansvar	Merknad
1	Tilsyn	årleg	10 000,-	Volda kommune	
<b>Sum årlig kostnad:</b>			<b>10 000,-</b>		

nr	Større og sjeldnere oppgaver, (f eks grusing, maling, skogrydding etc.)	Hyppighet	Årlig kostnad	Ansvar	Merknad
1	Grusing av turveg	Kvart 5 år	10 000,-	Volda kommune	
2	Reparasjonar på bygning og brygge	Kvart 5 år	10 000,-	Volda kommune	
<b>Sum årlig kostnad:</b>			<b>20 000,-</b>		

# Fotografi



den nye turstien på Andanaset med utsikt til Volda sentrum (2020)



nye benkar innkjøpt i 2020



området der turvegen går forbi kvilebuda/saunaen (2020)



bygget som planleggast restaurert og nyttast til kvilebud/sauna (2020)



ved starten på den nye turvegen på Andaneset (2019)





# Velkommen til Andaneset Friluftslivsområde



- Vei og/eller ferdselsveg
- Stier / trails
- P Parkering / parking
- 🚲 Sykkeltur / cycling
- 🚰 Kilde / water source
- 🏠 Kafe / restaurant
- 🚰 Kilde / water source
- 🏠 Kafe / restaurant

Andaneset er eit markant landskapsmoment ved futen av Rotsteinen (671 mnh) - eit fjell som stuper ned til den krøype Voldsfjorden og fortsett ned til 670 m under havnivå. Turen til friluftsområdet på Andaneset kan starte i sentrum av Volda, der ein kan sykle, gå eller køyre bil - ei strekning på ca 1,4 km langs Andanesvegen fram til parkeringsplass ved komaen til den gamle Austfjordvegen.

Den gamle rikavegen innover fjorden til Fyrde, Kalvåg, Ovdalen og Høydalen gikk her inn til Rotsteinen Tunnel som bygd i 2002 som del av Kvivvegen og ein ikkje etablert nytt vegsamband mellom Volda og Høyndal/Syrva. Framleis kan gamlevegen nyttast som turveg for sykling og gående inn til Grevnessen eller vidare innover til Hjørtebygda/Ullaland.

Andaneset friluftsområde som er på ca 18 da vart innlyst av Volda kommune i 2018 med tilskot frå staten ved Miljødirektoratet. Det er i oppstart (2019) bygd ny turveg i ei lengd på omlag 470 m som har gjort området meir tilgjengeleg for publikum. Miljødirektoratet har også delteke med tilskot (50 %) til opparbeiding av turvegen, samt til skilting. På Andaneset er det fine berg å sole seg på eller like i frå eller ein kan sitje på ein av benkene som er plassert i området og nyte det fantastiske fjordlandskapet. Ta gjerne turen også i ruskevtir, då det også kan ge deg fine naturopplevingar.

Den står att å bygge nokre meter turveg dik, at vegn vert ei komplett rundløype, men innvil vidare må ein nyte stien som ligg det frå før.

God tur!

Andaneset is a striking landscape element at the foot of the Rotsteinen (671 meters) - a mountain that plunges into the deep Voldsfjorden and continues down to 670 m below sea level. The trip to the outdoor area of Andaneset can start in the center of Volda, where you can bike, walk or drive a car - a stretch of about 1.4 km along Andanesvegen to the parking at the road blocks of the old Austfjordvegen.

The old national road that leads you to Fyrde, Kalvåg, Ovdalen and Høydalen went here until the Rotsteinen Tunnel was built in 2002 as part of Kvivvegen and a new road connection was established between Volda and Høyndal/Syrva. For the time being, the old road can be used as a hiking route for cyclists and walking tours to Grevnessen or further on to Hjørtebygda/Ullaland.

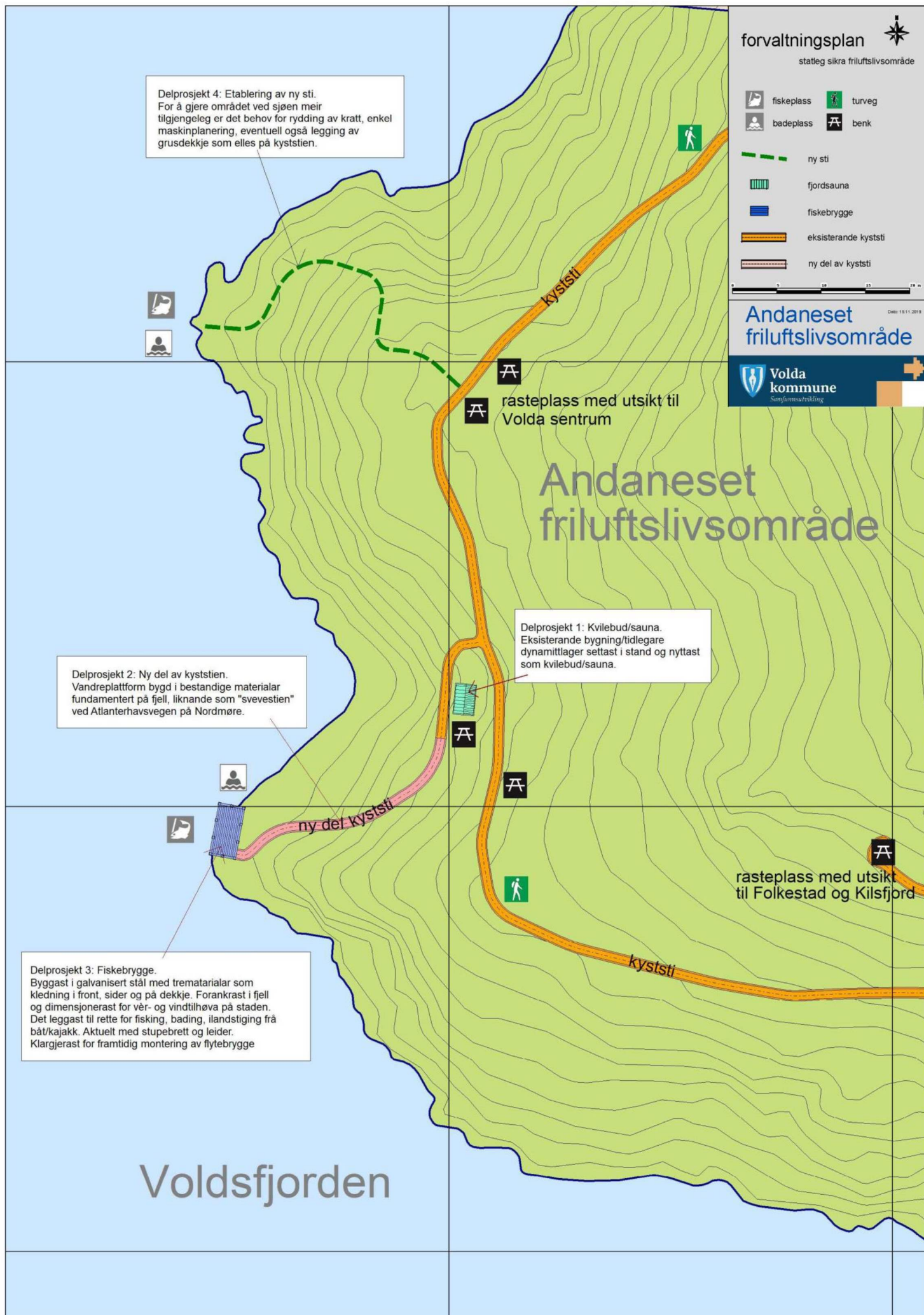
Andaneset outdoor recreation area which is about 18 acres was redeemed by the municipality of Volda in 2018 with subsidies from the state by the 'Miljødirektoratet'. In the opening year (2019) a new hiking trail was built with a length of about 470 m which has made the area more accessible to the public. The 'Miljødirektoratet' also has a share with subsidies (50%) for the preparation of the hiking route, as well as for signage. Andaneset is a nice place to sunbathe or go fishing or you can relax on one of the benches located in the area enjoying the fantastic fjord landscape. Feel free to make the trip in rainy weather as it also can give you nice nature experiences.

It remains to build several meters of hiking trail so that the footpath becomes a complete roundabout, but for the time you have to use the small path which is here from before.

Have a nice trip!



informasjonstavle som er bestilt og skal monterast i løpet av våren 2020



Delprosjekt 4: Etablering av ny sti. For å gjere området ved sjøen meir tilgjengeleg er det behov for rydding av kratt, enkel maskinplanering, eventuell også legging av grusdekkje som elles på kyststien.

Delprosjekt 2: Ny del av kyststien. Vandreplassform bygd i bestandige materialar fundamentert på fjell, liknande som "svevestien" ved Atlanterhavsvegen på Nordmøre.

Delprosjekt 3: Fiskebrygge. Byggast i galvanisert stål med trematerialar som kledning i front, sider og på dekkje. Forankrast i fjell og dimensjonert for vær- og vindtilhøva på staden. Det leggst til rette for fiskeing, bading, ilandstiging frå båt/kajakk. Aktuelt med stupebrett og leier. Klargjerast for framtidig montering av flytebrygge

Delprosjekt 1: Kvilebud/sauna. Eksisterande bygning/tidlegare dynamittlager settast i stand og nyttast som kvilebud/sauna.

forvaltningsplan  
statleg sikra friluftslivsområde

- fiskeplass
- badeplass
- turveg
- benk
- ny sti
- fjordsauna
- fiskebrygge
- eksisterande kyststi
- ny del av kyststi

0 20 40 60 80 m

Andaneset  
friluftslivsområde

Volda  
kommune  
Samfunnsutvikling

Dato: 15.11.2018

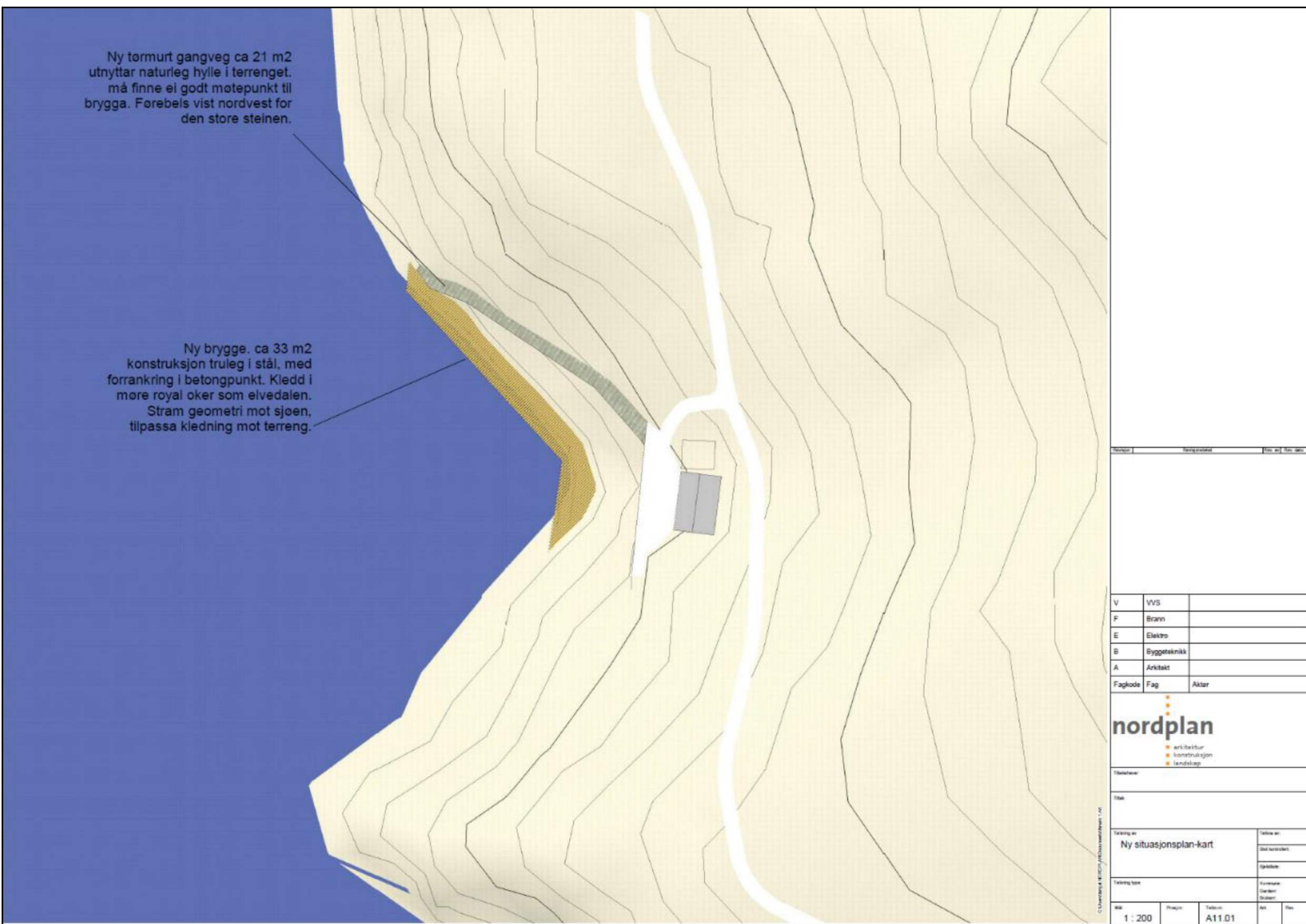
# Andaneset friluftslivsområde

Voldsfjorden

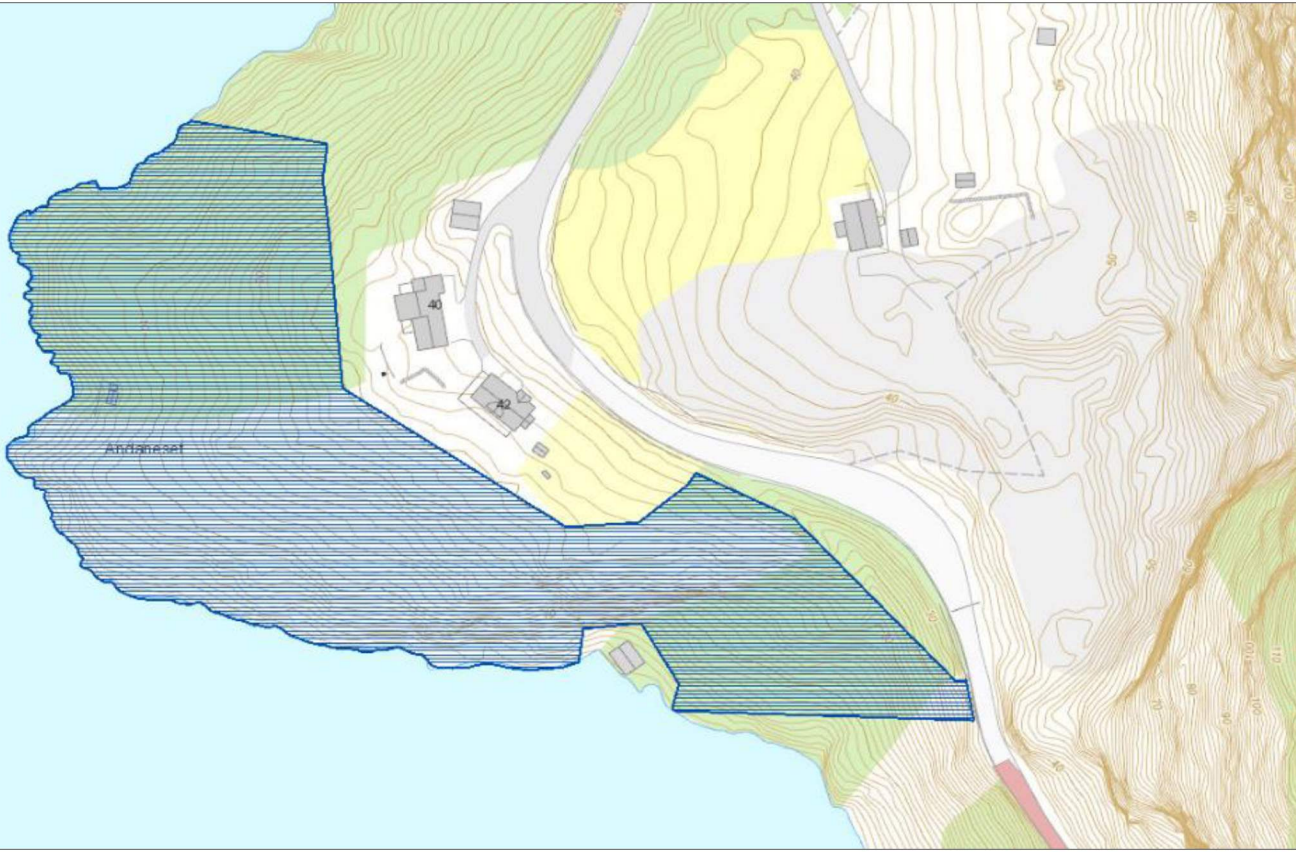
plan for utvikling av Andaneset friluftslivsområde



illustrasjon av planlagt brygge



planskisse, planlagt brygge



Andaneset friluftslivsområde - skjermdump frå naturbase