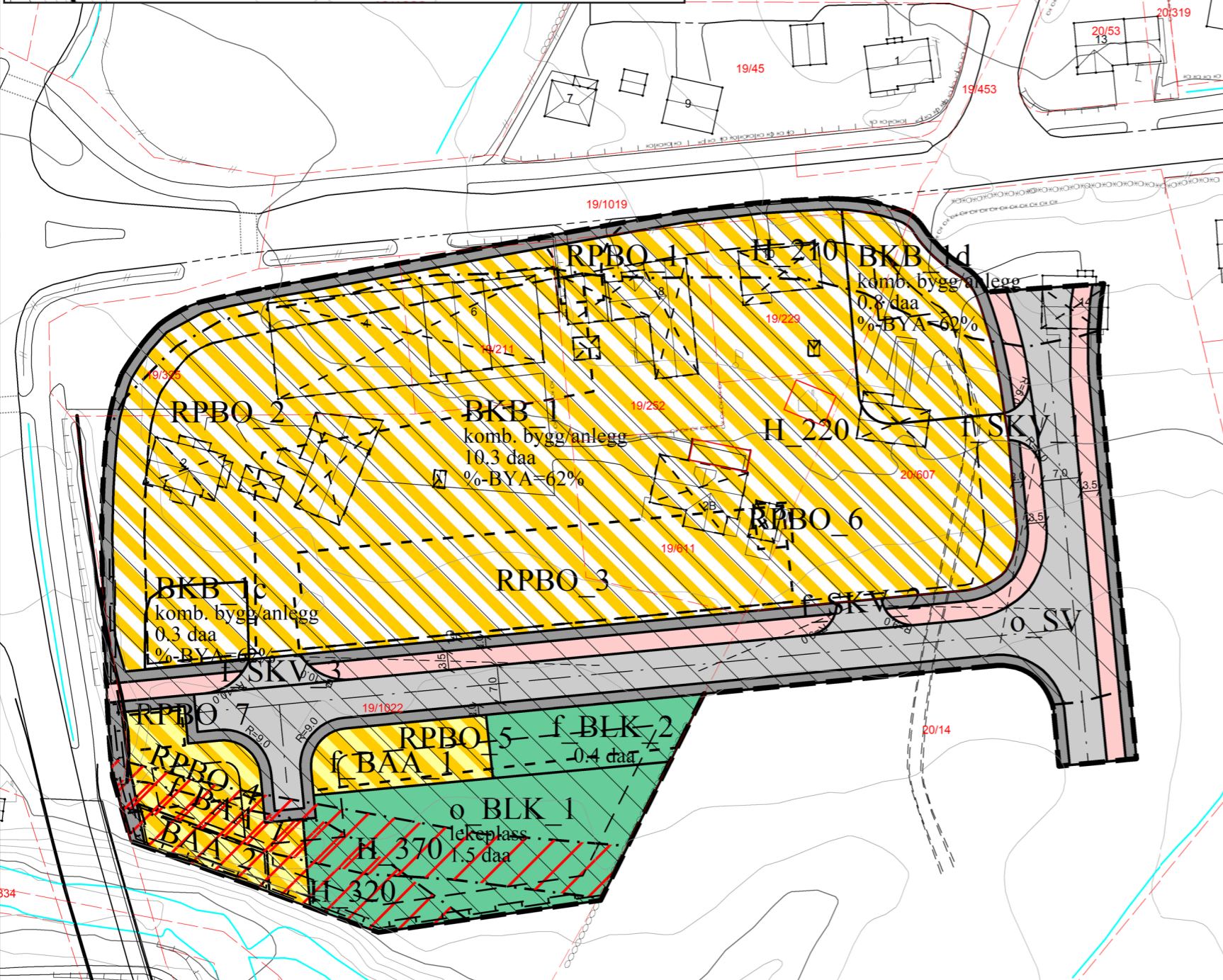
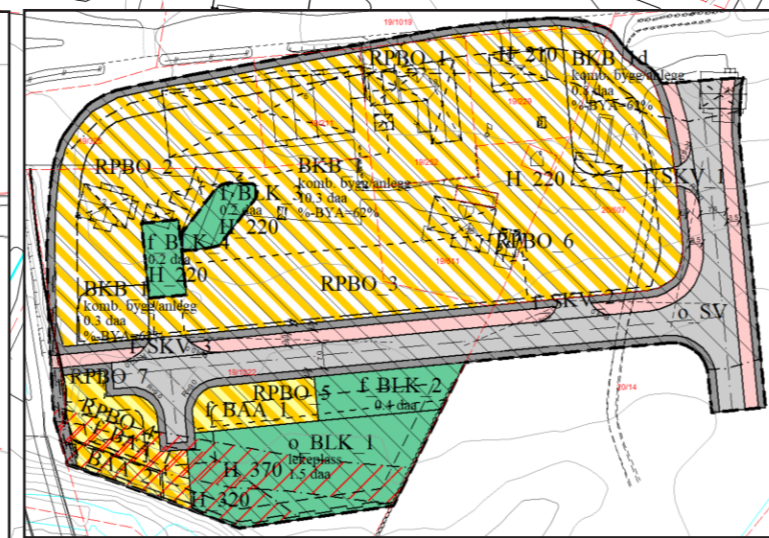
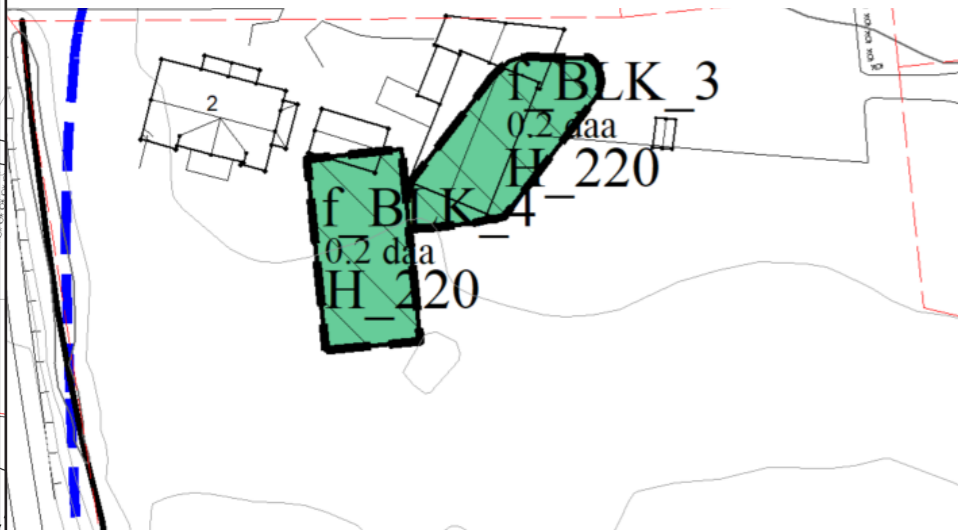


Vertikalnivå 3 - over grunnen, f\_BLK\_4 er mellombels leikeareal for 1. byggjesteg.



## TEIKNFORKLARING

### BEBYGGELSE OG ANLEGG (PBL §12-5 NR.1)

- Lekeplass
- Kombinert bebyggelse og anleggsformål
- Bebyggelse og anleggsformål kombinert med andre angitte hovedformål

### SAMFERDSELSANLEGG OG TEKNISK INFRASTRUKTUR (PBL §12-5 NR.2)

- Veg
- Kjøreveg
- Fortau
- Annen veggrunn - tekniske anlegg

### HENSYNSSONER (PBL §12-6)

- Faresone - Flomfare
- Faresone - Høyspenningsanlegg (ink høyspentkabler)
- Støysone - Rød sone iht. T-1442
- Støysone - Gul sone iht. T-1442

### BESTEMMELSEOMRÅDER (PBL §12-7)

Bestemmelseområde


### Juridiske linjer og punkt

- Regulerings- og bebyggelsesplanområde
- Planens begrensning
- Formålsgrense
- Faresonegrense
- Støysonegrense
- Bestemmelsegrense
- Byggegrense
- Bebyggelse som forutsettes fjernet
- Regulert senterlinje
- Frisiktslinje
- Regulert støyskjerm
- Målelinje/Avstandslinje

### Kartopplysninger:

Ekvidistanse 1 m  
Koordinatsystem: UTM sone 32/ Euref89

Kartmålestokk 1:1000



Volda kommune

## DETALJPLAN ETTER PBL 2008

## BKB3 innafør områdeplan E39 Volda - Furene

MED TILHØYRANDE REGULERINGSFØRESSEGNER

Arealplan  
2018004

### SAKSHANDSAMING IFLG. PLAN- OG BYGNINGSLOVEN

Revisjon	SAKS-NR.	DATO	SIG
<b>Kommunestyret sitt vedtak jamfør pbl §12-12:</b>	46/21	26.05.2021	
2. gongs offentlig ettersyn fra ..... 25.04.2021 ..... til ..... 06.05.2021 .....			
3. gongs politisk handsaming	93/21	18.05.2021	
Offentlig ettersyn fra ..... 24.09.2020 ..... til ..... 05.11.2020 .....			
2. gongs politisk handsaming	43/21	23.03.2021	
Kunngjering av oppstart av planarbeidet		06.05.2019	
1. gongs politisk handsaming	3/19	22.01.2019	
<b>PLANEN ER UTARBEIDD AV:</b>	<b>PLANNR.</b>	<b>TEGNR.</b>	<b>SAKS-</b>

30.04.2021