



Volda kommune



Kommuneplanen sin arealdel 2018 - 2030

Teiknforklaring

Nåværende

Framtidig

Kommuneplanar PBL 2008 §11-8 - Omsynssoner

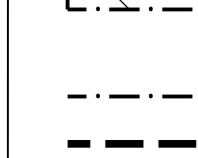
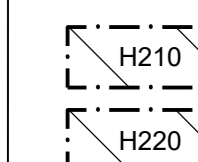
Raud sone etter rundskriv T-1442

Gul sone etter rundskriv T-1442

Linjesymbol

KpStavGrense

KpGrense



Kartopplysningar

Kjelde for basiskart: N20

Dato for basiskart:

Koordinatsystem:

Høgdegrunnlag:

Ekvidistans: 10 m

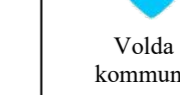
Kartmålestokk: 0,023955 (A0)

NN2000

0 10 20 30 m



Kommuneplanens arealdel 2018 - 2030
Med tilhørende foresøner



Arealdel-ID: 1519_2016005

Fordagsgillar: Volda kommune

SAKSHANDSAMING ETTER PLAN- OG BYGNINGSLOVA

SAKS-NR.	DATE	SIGN.

Dato	Revisjon

Kommunestyret sitt vedtak	TEGNSR.	DATE	SIGN.
Ny 2. gangs behandling			
Offentleg ettersyn f1a			
2. gangs behandling			
Offentleg ettersyn f1a			
1. gangs behandling			
Konsekvens av oppstart av planarbeid			
Oppstartsmøte			

PLANEN ER UTARBEIDD AV: Tegnsr. 200 1 14.05.2018 HI

Det stadfestas at planen er i samsvar med kommunestyret sitt vedtak