




Teiknforklaring

Reguleringsplan PBL 2008

§12-5. Nr. 1 - Bygninger og anlegg



Bustader



Uteoppholdsareal

§12-5. Nr. 2 – Samferdselsanlegg og teknisk infrastruktur

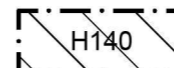


Annan veggrunn - grøntareal

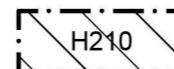


Parkeringsplassar

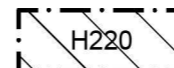
§12-6 - Omsynssoner



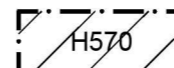
Frisikt



Raud sone etter rundskriv T-1442

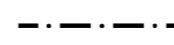


Gul sone etter rundskriv T-1442

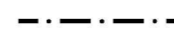


Bevaring kulturmiljø

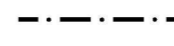
Linjesymbol



Grense for sikringszone



Grense for støysone



Grense for angitt hensynssone

- Plangrense
- Formålgrense
- Byggegrense
- Regulert parkeringsfelt
- Regulert støyskjerm
- Punktsymboler**
- Avkjørsel - både inn og utkjøring

Kartopplysningar

Kjelde for basiskart:

Dato for basiskart:

Koordinatsystem: ETRS89.UTM-32N

Høgdegrunnlag:

Reguleringsendring av:

Ekvidistanse: 1m

Kartmålestokk: 1:500



Volda kommune

Kyrkjhornsbakkane bustadfelt -

Detaljregulering for den del som gjeld Kirkhorn skule

Arealplan -ID:
1577_20190002
Forslagsstillar:
Fr Meltzersgt 34 AS

SAKSHANDSAMNING ETTER PLAN- OG BYGNINGSLOVA

Saksgang	Dato	Saksnr	Plankart datert	Føresegner datert
Kommunestyret sitt vedtak	16.06.2021	68/21	16.09.20	07.05.2021
Offentlig utlegging/høyring	11.03-27.04.20		Utarbeidd av	
Vedtak om off. utlegging	03.03.2020	38/20		Arkivsaknr
Varsel om oppstart av planarbeid	04.10.2019			Rev. dato

Det vert stadfesta at plankartet er i samsvar med kommunestyret sitt vedtak av 16.06.2021, sak 68/21

Plansjef