

Tegnforklaring

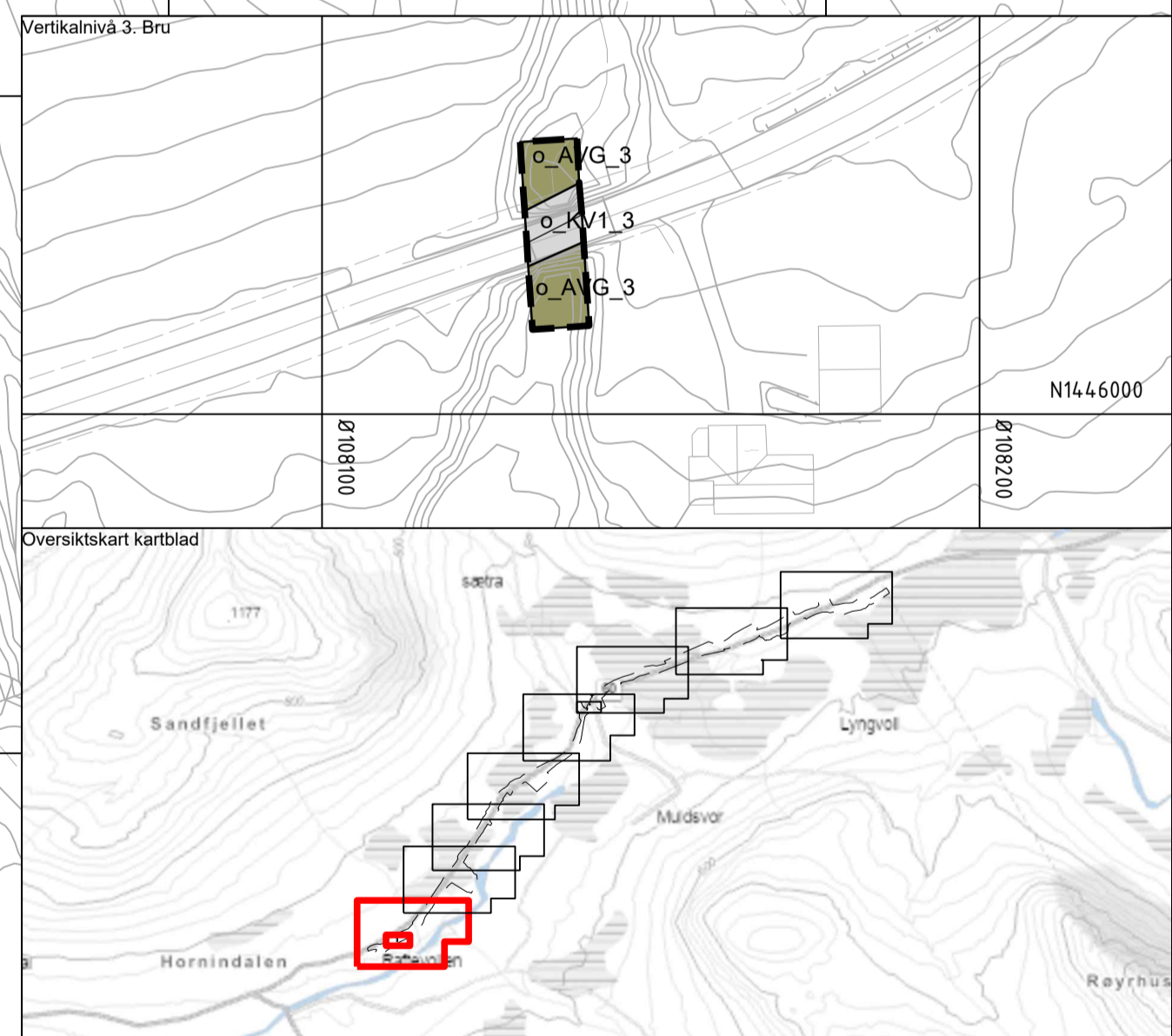
- Reguleringsplan PBL 2008**
- §12-5. Nr. 1 - Bebyggelse og anlegg**
- BA Bebyggelse og anlegg
- §12-5. Nr. 2 - Samferdselsanlegg og teknisk infrastruktur**
- KV Kjøreveg
 - GS Gang- og sykkelveg
 - AVG Annen veggrunn - grøntareal
 - LPL Leskur eller plattformtak
 - KH Kollektivholdeplass
 - Rasteplass Rasteplass

- §12-5. Nr. 5 - Landbruks-, natur- og friluftsmål samt reindrift**
- LNFR LNFR areal for nødvendige tiltak for landbruk og reindrift og gårdstilknyttet næringsvirksomhet basert på gårdens ressursgrunnlag
 - LAA Områder for landbruks-, natur- og friluftsmål samt reindrift (LNFR) kombinert med andre angitte hovedformål.
- §12-5. Nr. 6 - Bruk og vern av sjø og vassdrag med tilhørende strandsone**
- BSV Bruk og vern av sjø og vassdrag med tilhørende strandsone
- §12-6 - Hensynsoner**
- H320 Flomfare
 - H560 Bevaring naturmiljø

- §12-7 - Bestemmelseområder**
- H570 Bevaring kulturmiljø
 - H740 Båndlegging etter andre lover
 - #2_B Bruk/kulvert
 - #2_S Støyskjermingstiltak
 - #2_V Handlingssrom veg
 - #12_IDM Krav om nærmere undersøkelser, overvåking og klargjøring av virkninger
 - #MBA1 Midlertidig bygge- og anleggsområde
- Linjesymbol**
- Plangrense
 - Formålsgrense

- Bestemmelsegrense
 - Midlertidig bygge- og anleggsgrense
 - Grense for faresone
 - Grense for angitt hensynszone
 - Grense for båndleggingssone
 - Bebyggelse som forutsettes fjernet
 - Regulert senterlinje
 - Frisiklinje
- Punktsymboler**
- Stenging av avkjørsel
 - Avkjørsel - både inn og utkjørsel

Kilde for basiskart: Geo Norge
 Dato for basiskart: 19.01.2026
 Ekvidistanse 1m
 Kartmålestokk 1:2000



Detaljregulering
Detaljregulering for fv.60 Raftevollen
– Stranda grense
 Med tilhørende reguleringsbestemmelser

Volda kommune

Arealplan-ID: 1577_2021009
 Forslagsstiller: MRFK

SAKSBEHANDLING ETTER PLAN- OG BYGNINGSLOVEN	SAKS-NR	DATO	SIGN
Dato XXX	Revisjon XXX		
Dato XXX	Revisjon XXX		
Dato XXX	Revisjon XXX		

Kommunestyret sitt vedtak

Ny 2. gangs behandling
 Offentlig ettersyn fra til

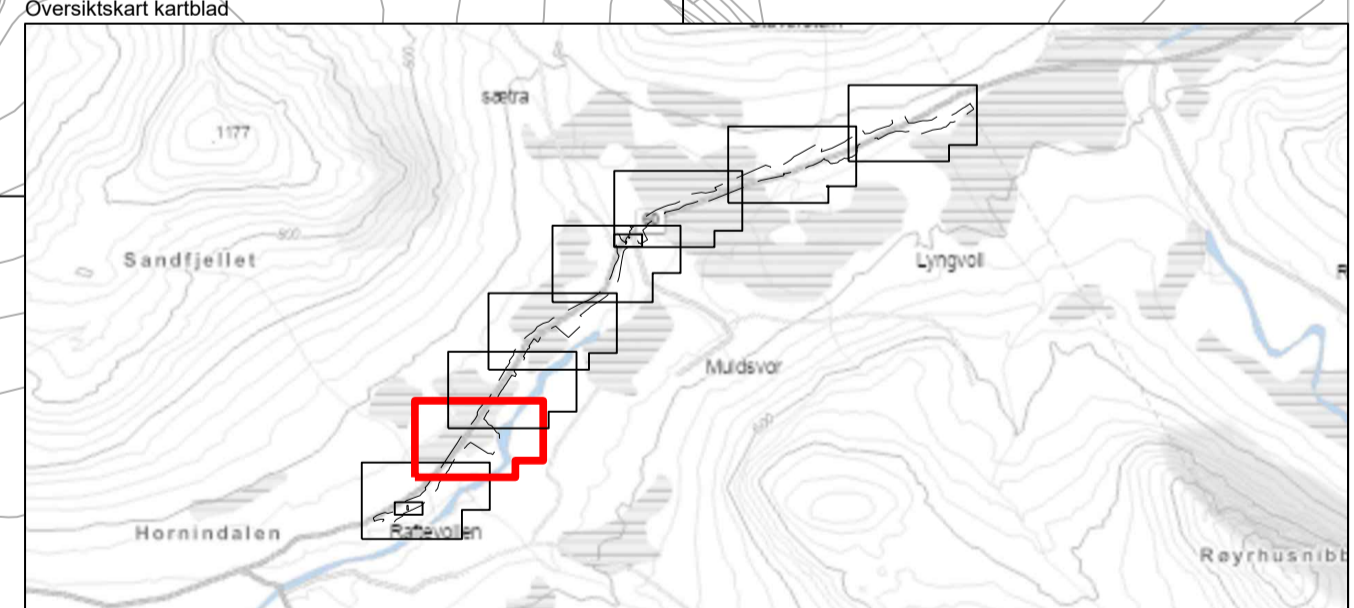
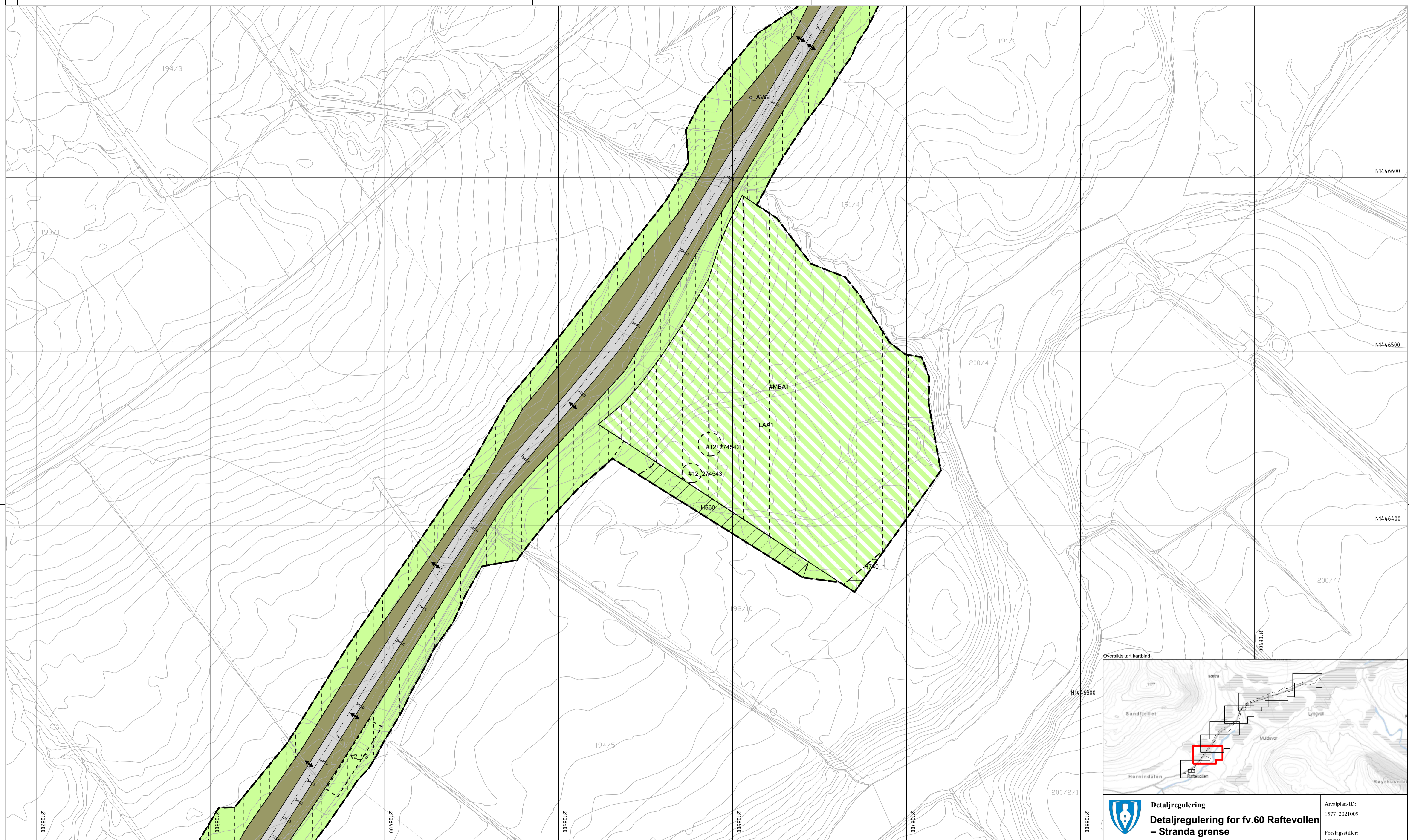
2. gangs behandling
 Offentlig ettersyn fra til

1. gangs behandling
 Kunngjøring av oppstart av planarbeid

PLANEN ER UTARBEIDET AV:	TEGNNR	DATO	SIGN
Mare og Romsdal fylkeskommune	R010	19.06.2026	

Det bekrefteas at planen er i samsvar med kommunestyrets vedtak av

SWECO PLANKONSULENT



Tegnforklaring

- Reguleringsplan PBL 2008**
- §12-5. Nr. 1 - Bebyggelse og anlegg**
- BA Bebyggelse og anlegg
- §12-5. Nr. 2 - Samferdselsanlegg og teknisk infrastruktur**
- KV Kjøreveg
 - GS Gang- og sykkelveg
 - AVG Annen veggrunn - grøntareal
 - LPPL Leskur eller plattformtak
 - KH Kollektivholdeplass
 - Rasteplass Rasteplass

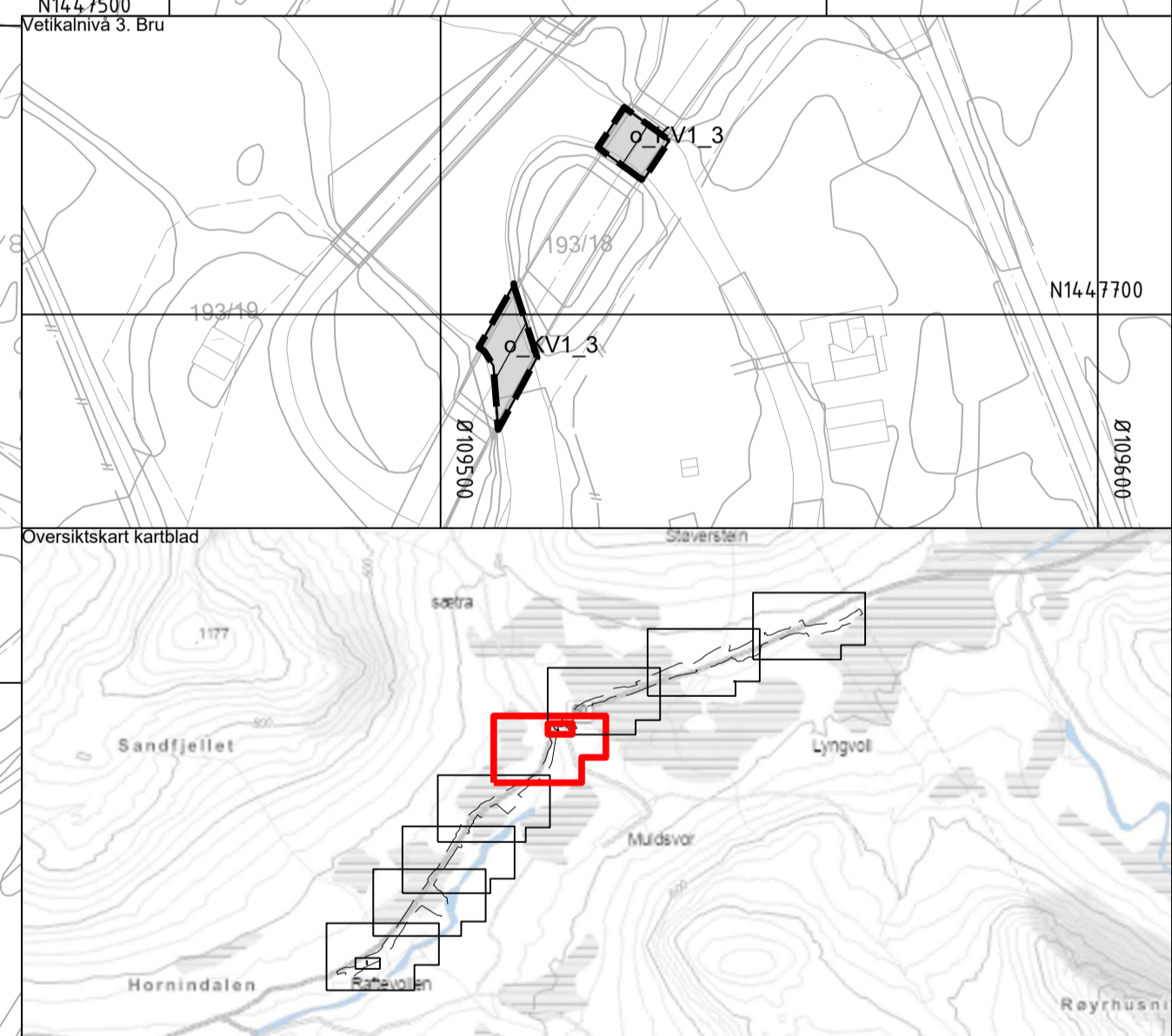
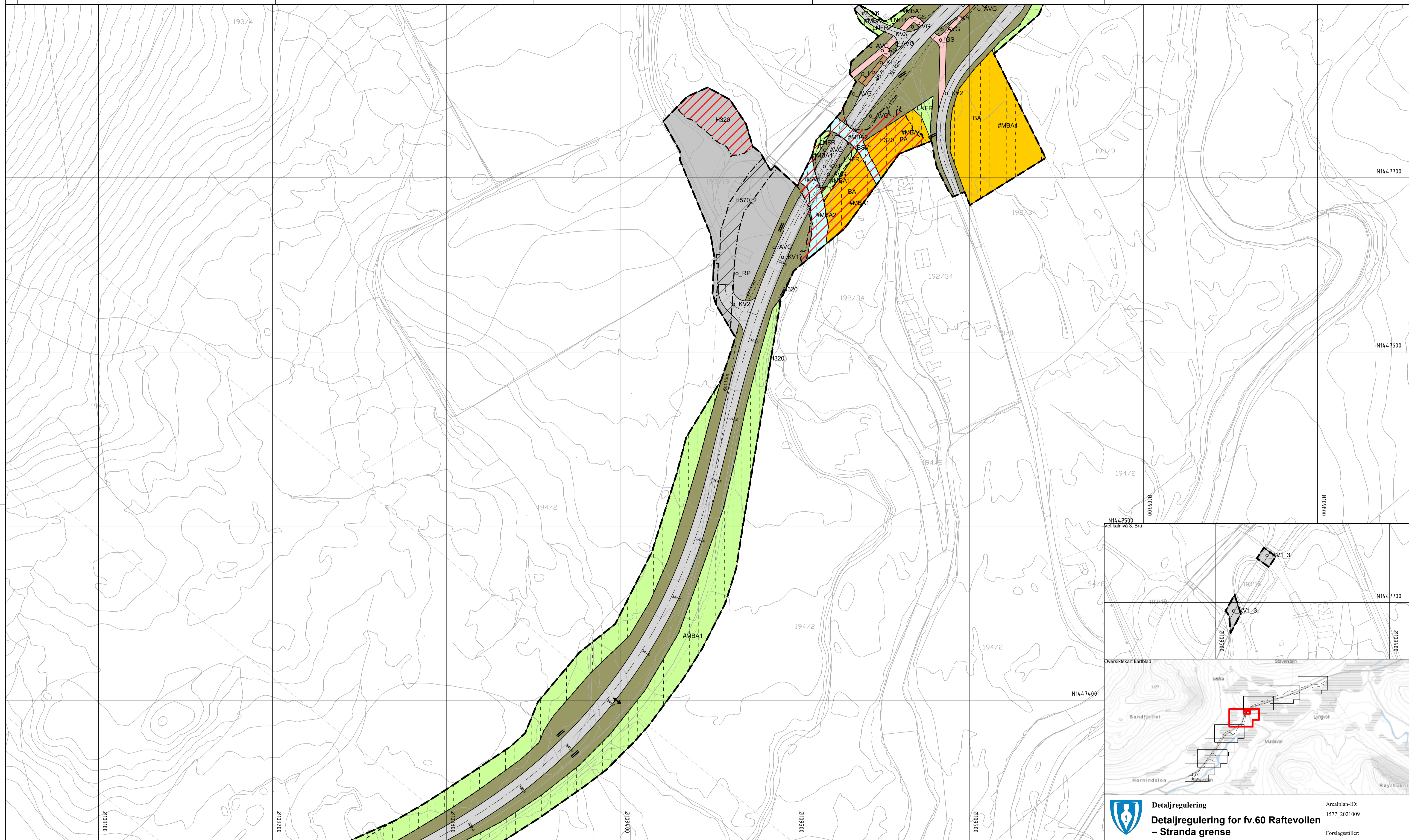
- §12-5. Nr. 5 - Landbruks-, natur- og friluftsmål samt reindrift**
- LNFR LNFR areal for nødvendige tiltak for landbruk og reindrift og gårdstilknyttet næringsvirksomhet basert på gårdens ressursgrunnlag
 - LAA Områder for landbruks-, natur- og friluftsmål samt reindrift (LNFR) kombinert med andre angitte hovedformål.
- §12-5. Nr. 6 - Bruk og vern av sjø og vassdrag med tilhørende strandsone**
- BSV Bruk og vern av sjø og vassdrag med tilhørende strandsone
- §12-6 - Hensynssoner**
- H320 Flomfare
 - H560 Bevaring naturmiljø

- §12-7 - Bestemmelseområder**
- H570 Bevaring naturmiljø
 - H740 Båndlegging etter andre lover
 - #2_B Bruk/kulvert
 - #2_S Støyskjermingstiltak
 - #2_V Handlingssrom veg
 - #12_IDM Krav om nærmere undersøkelser, overvåking og klargjøring av virkninger
 - #MBA1 Midlertidig bygge- og anleggsområde
- Linjesymbol**
- Plangrense
 - Formålsgrænse

- Bestemmelsegrense
 - Midlertidig bygge- og anleggsgrense
 - Grense for faresone
 - Grense for angitt hensynssone
 - Grense for båndleggingssone
 - Bebyggelse som forutsettes fjernet
 - Regulert senterlinje
 - Frisiklinje
- Punktsymboler**
- Stenging av avkjørsel
 - Avkjørsel - både inn og utkjørsel

Kilde for basiskart: Geo Norge
 Dato for basiskart: 19.01.2026
 Ekvidistanse: 1m
 Kartmålestokk: 1:2000

Detaljregulering Detaljregulering for fv.60 Räftevollen – Stranda grense Med tilhørende reguleringsbestemmelser		Arealplan-ID: 1577_2021009
Volda kommune		Forslagsstiller: MRFK
SAKSBEHANDLING ETTER PLAN- OG BYGNINGSLOVEN		
SAKS-NR	DATE	SIGN
Dato XXX	Revisjon XXX	
Dato XXX	Revisjon XXX	
Dato XXX	Revisjon XXX	
Kommunestyret sitt vedtak		
Ny 2. gang behandling		
Offentlig ettersyn fra til		
2. gangs behandling		
Offentlig ettersyn fra til		
1. gangs behandling		
Kunngjøring av oppstart av planarbeid		
		31.01.2022
Opstartsme...		
PLANEN ER UTARBEIDET AV:	Mare og Romsdal fylkeskommune	PLANKONSULENT
		TEGNNR. DATE SIGN
	R011	19.06.2026
Det bekrefteas at planen er i samsvar med kommunestyrets vedtak av		



Tegnforklaring

Reguleringsplan PBL 2008

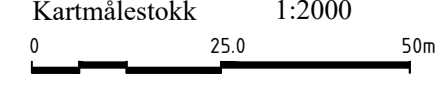
- §12-5. Nr. 1 - Bebyggelse og anlegg**
- BA Bebyggelse og anlegg
- §12-5. Nr. 2 - Samferdselsanlegg og teknisk infrastruktur**
- KV Kjøreveg
- GS Gang- og sykkelveg
- AVG Annen veggrunn - grøntareal
- LPL Leskur eller plattformtak
- KH Kollektivholdeplass
- Rasteplass Rasteplass

- §12-5. Nr. 5 - Landbruks-, natur- og friluftsmål samt reindrift**
- LNF Areal for nødvendige tiltak for landbruk og reindrift og gårdstilknyttet næringsvirksomhet basert på gårdens ressursgrunnlag
- LAA Områder for landbruks-, natur- og friluftsmål samt reindrift (LNF) kombinert med andre angitte hovedformål.
- §12-5. Nr. 6 - Bruk og vern av sjø og vassdrag med tilhørende strandsone**
- BSV Bruk og vern av sjø og vassdrag med tilhørende strandsone
- H320 Flomfare
- H560 Bevaring naturmiljø

- H570 Bevaring kulturmiljø
- H740 Båndlegging etter andre lover
- §12-7 - Bestemmelseområder**
- #2_B Bruk/kulvert
- #2_S Støyskjermingstiltak
- #2_V Handlingsrom veg
- #12_ID Krav om nærmere undersøkelser, overvåking og klargjøring av virkninger
- #MBA1 Midlertidig bygge- og anleggsområde
- Linjesymbol**
- Plangrense
- Formålsgrense

- Bestemmelsegrense
- Midlertidig bygge- og anleggsgrense
- Grense for faresone
- Grense for angitt hensynssone
- Grense for båndleggingssone
- Bebyggelse som forutsettes fjernet
- Regulert senterlinje
- Frisiklinje
- Punktsymboler**
- Stenging av avkjørsel
- Avkjørsel - både inn og utkjørsling

Kilde for basiskart: Geo Norge
 Dato for basiskart: 19.01.2026
 Ekvidistanse: 1m
 Kartmålestokk: 1:2000

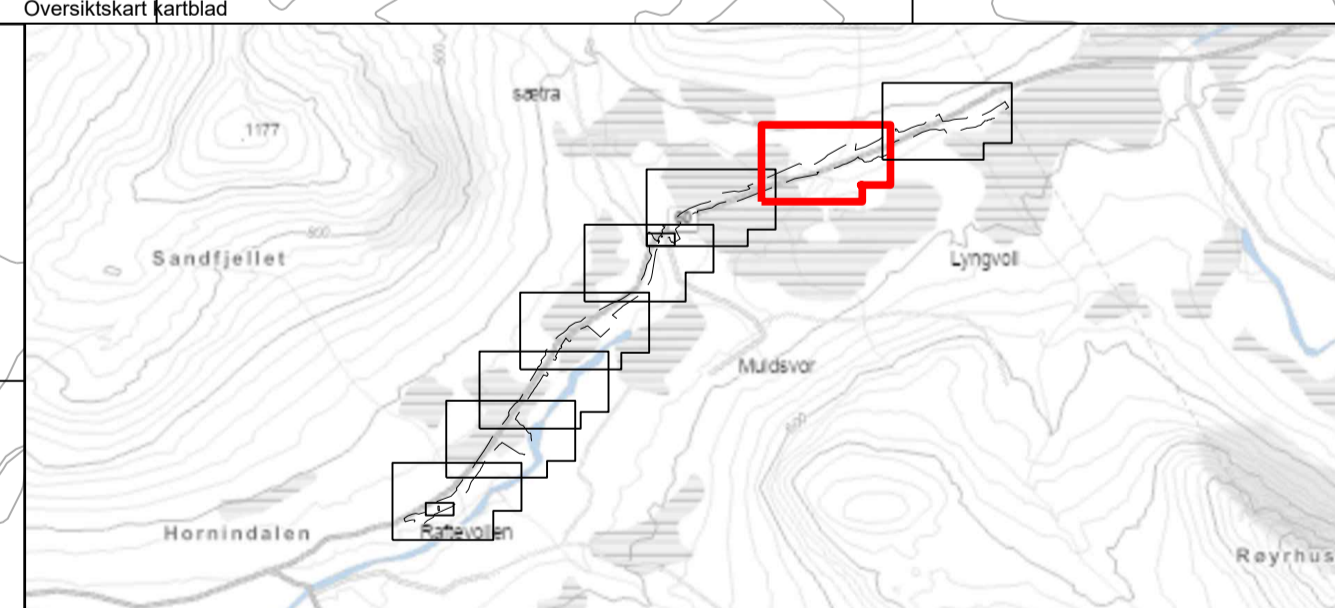
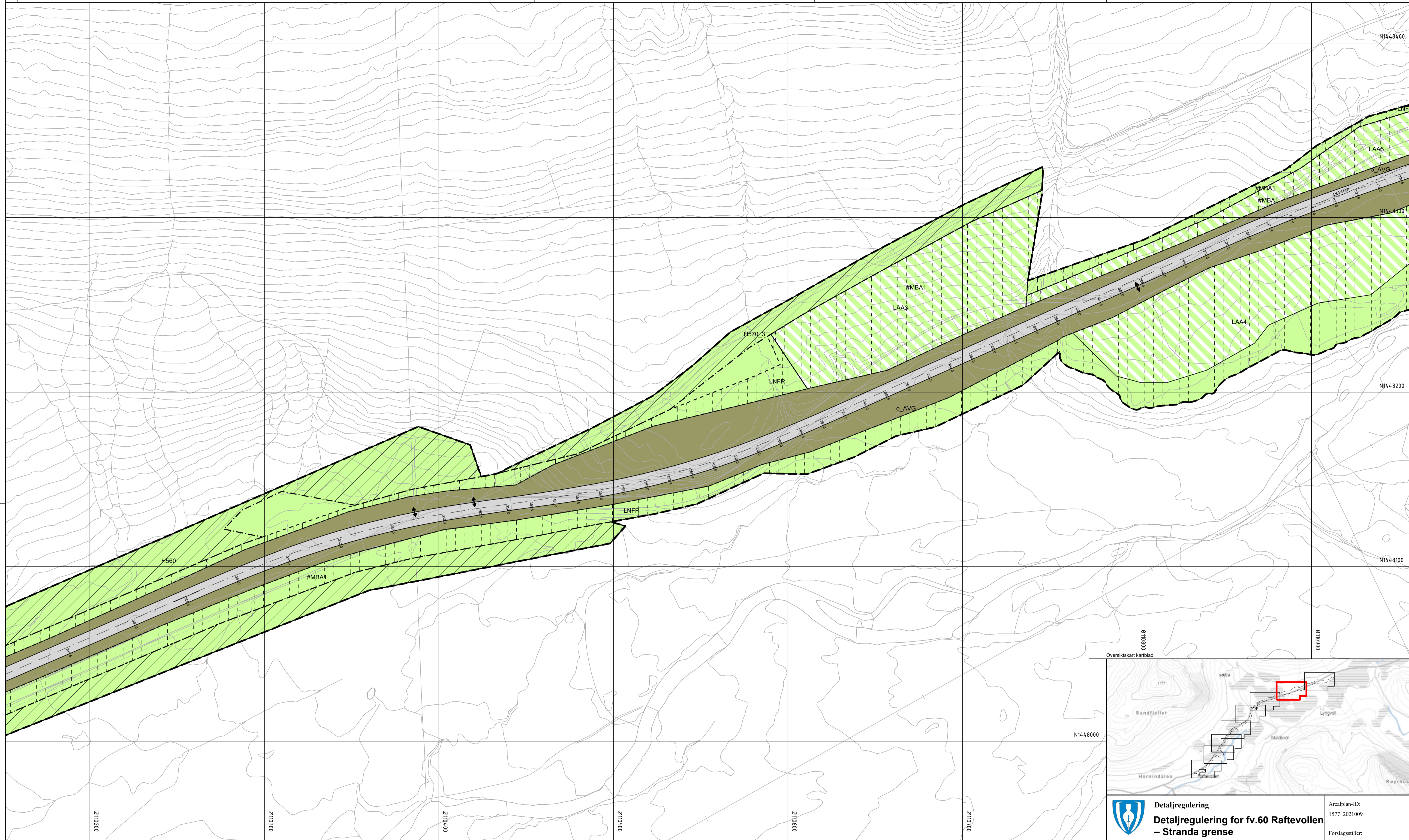


Detaljregulering
Detaljregulering for fv.60 Raftevollen
– Stranda grense
Med tilhørende reguleringsbestemmelser

Arealplan-ID:
1577_2021009

Forslagsstiller:
MRFK

SAKSBEHANDLING ETTER PLAN- OG BYGNINGSLOVEN		SAKS-NR	DATO	SIGN
Dato	XXX	Revisjon	XXX	
Dato	XXX	Revisjon	XXX	
Dato	XXX	Revisjon	XXX	
Kommunestyret sitt vedtak				
Ny 2. gang behandling				
Offentlig ettersyn fra til				
2. gangs behandling				
Offentlig ettersyn fra til				
1. gangs behandling				
Kunngjøring av oppstart av planarbeid				
Opstartsma...			31.01.2022	
PLANEN ER UTARBEIDET AV:		PLANKONSULENT	TEGNNR	DATO
			R014	19.06.2026
Det bekreftees at planen er i samsvar med kommunestyrets vedtak av				



Tegnforklaring

- Reguleringsplan PBL 2008**
- §12-5. Nr. 1 - Bebyggelse og anlegg**
- BA Bebyggelse og anlegg
- §12-5. Nr. 2 - Samferdselsanlegg og teknisk infrastruktur**
- KV Kjøreveg
 - GS Gang- og sykkelveg
 - AVG Annen veggrunn - grøntareal
 - LPL Leskur eller plattformtak
 - KH Kollektivholdeplass
 - Rasteplass Rasteplass

- §12-5. Nr. 5 - Landbruks-, natur- og friluftsmål samt reindrift**
- LNFR LNFR areal for nødvendige tiltak for landbruk og reindrift og gårdstilknyttet næringsvirksomhet basert på gårdens ressursgrunnlag
 - LAA Områder for landbruks-, natur- og friluftsmål samt reindrift (LNFR) kombinert med andre angitte hovedformål.
- §12-5. Nr. 6 - Bruk og vern av sjø og vassdrag med tilhørende strandsone**
- BSV Bruk og vern av sjø og vassdrag med tilhørende strandsone
- §12-6 - Hensynssoner**
- H320 Flomfare
 - H560 Bevaring naturmiljø

- §12-7 - Bestemmelseområder**
- H570 Bevaring kulturmiljø
 - H740 Båndlegging etter andre lover
 - #2_B Bru/kulvert
 - #2_S Støyskjermingstiltak
 - #2_V Handlingsrom veg
 - #12_IDM Krav om nærmere undersøkelser, overvåking og klargjøring av virkninger
 - #MBA1 Midlertidig bygge- og anleggsområde
- Linjesymbol**
- Plangrense
 - Formålsgrænse

- Bestemmelsegrense
 - Midlertidig bygge- og anleggsgrense
 - Grense for faresone
 - Grense for angitt hensynssone
 - Grense for båndleggingssone
 - Bebyggelse som forutsettes fjernet
 - Regulert senterlinje
 - Frisiklinje
- Punktsymboler**
- Stenging av avkjørsel
 - Avkjørsel - både inn og utkjørsel

Kilde for basiskart: Geo Norge
 Dato for basiskart: 19.01.2026
 Ekvidistanse: 1m
 Kartmålestokk: 1:2000

Detaljregulering
Detaljregulering for fv.60 Raftevollen
– Stranda grense
Med tilhørende reguleringsbestemmelser

Volda kommune

Arealplan-ID: 1577_2021009
 Forslagsstiller: MRFK

SAKSBEHANDLING ETTER PLAN- OG BYGNINGSLOVEN		SAKS-NR	DATO	SIGN
Dato	XXX	Revisjon	XXX	
Dato	XXX	Revisjon	XXX	
Dato	XXX	Revisjon	XXX	

Kommunestyret sitt vedtak

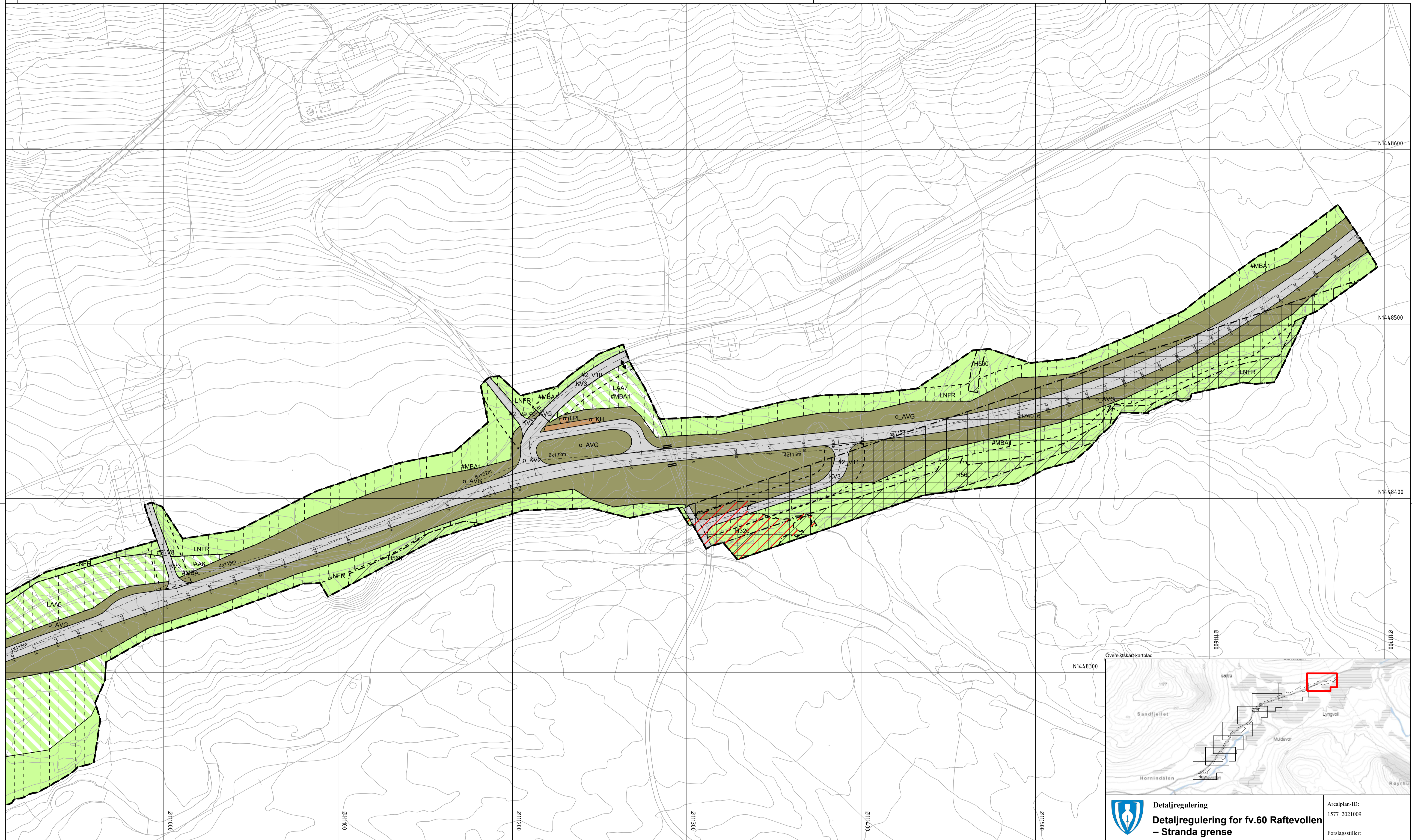
Ny 2. gangs behandling
 Offentlig ettersyn fra til

2. gangs behandling
 Offentlig ettersyn fra til

1. gangs behandling
 Kunngjøring av oppstart av planarbeid

PLANEN ER UTARBEIDET AV:	PLANKONSULENT	TEGNER	DATO	SIGN
Mare og Romsdal fylkeskommune	SWECO	R016	29.10.2021	
			19.06.2026	

Det bekrefteas at planen er i samsvar med kommunestyrets vedtak av



Tegnforklaring

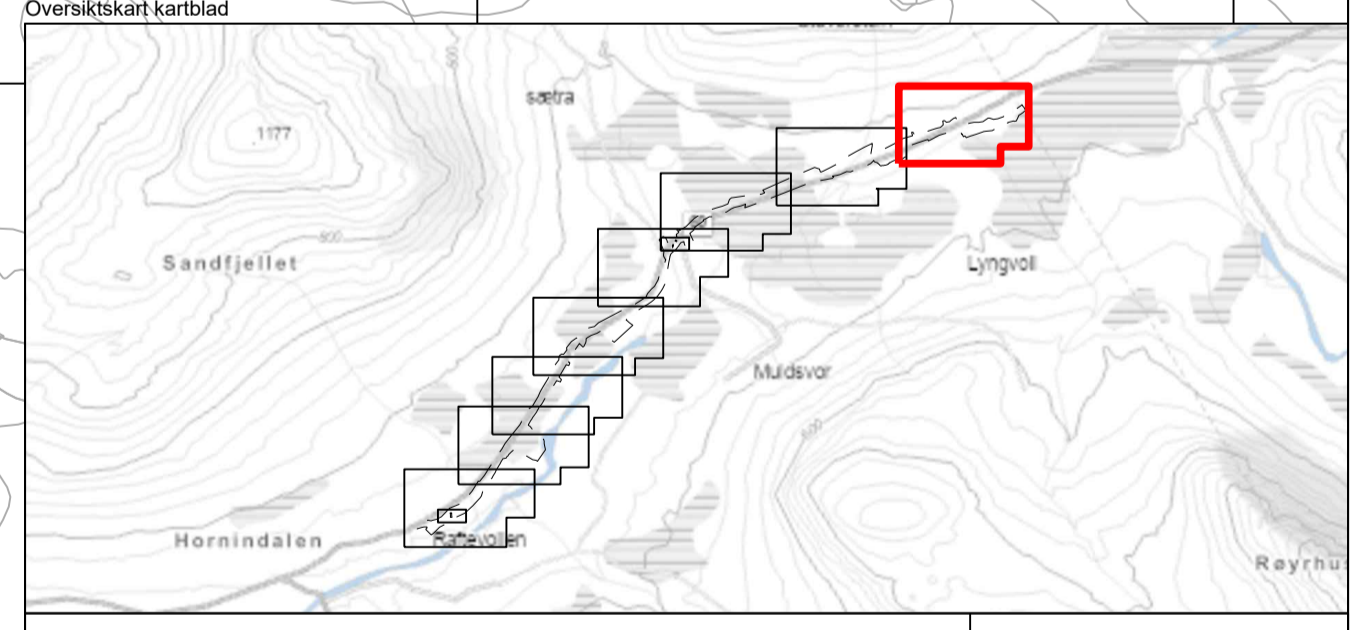
- Reguleringsplan PBL 2008**
- §12-5. Nr. 1 - Bebyggelse og anlegg**
- BA Bebyggelse og anlegg
- §12-5. Nr. 2 - Samferdselsanlegg og teknisk infrastruktur**
- KV Kjøreveg
 - GS Gang- og sykkelveg
 - AVG Annen veggrunn - grøntareal
 - LPL Leskur eller plattformtak
 - KH Kollektivholdeplass
 - Rasteplass Rasteplass

- §12-5. Nr. 5 - Landbruks-, natur- og friluftsmål samt reindrift**
- LNFR LNFR areal for nødvendige tiltak for landbruk og reindrift og gårdstilknyttet næringsvirksomhet basert på gårdens ressursgrunnlag
 - LAA Områder for landbruks-, natur- og friluftsmål samt reindrift (LNFR) kombinert med andre angitte hovedformål.
- §12-5. Nr. 6 - Bruk og vern av sjø og vassdrag med tilhørende strandsone**
- BSV Bruk og vern av sjø og vassdrag med tilhørende strandsone
 - H320 Flomfare
 - H560 Bevaring naturmiljø

- §12-7 - Bestemmelseområder**
- H570 Bevaring kulturmiljø
 - H740 Båndlegging etter andre lover
 - #2_B Bru/kulvert
 - #2_S Støyskjermingstiltak
 - #2_V Handlingsrom veg
 - #12_IDM Krav om nærmere undersøkelser, overvåking og klargjøring av virkninger
 - #MBA1 Midlertidig bygge- og anleggsområde
- Linjesymbol**
- Plangrense
 - Formalsgrense

- Bestemmelsegrense
 - Midlertidig bygge- og anleggsgrense
 - Grense for faresone
 - Grense for angitt hensynssone
 - Grense for båndleggingssone
 - Bebyggelse som forutsettes fjernet
 - Regulert senterlinje
 - Frisiklinje
- Punktsymboler**
- Stenging av avkjørsel
 - Avkjørsel - både inn og utkjørsel

Kilde for basiskart: Geo Norge
 Dato for basiskart: 19.01.2026
 Ekvidistans: 1m
 Kartmålestokk: 1:2000



Detaljregulering
Detaljregulering for fv.60 Raftevollen
- Stranda grense
Med tilhørende reguleringsbestemmelser

Volda kommune

Arealplan-ID: 1577_2021009
 Forslagsstiller: MRFK

SAKS-NR	DATO	SIGN

SAKSBEHANDLING ETTER PLAN- OG BYGNINGSLOVEN

Dato	Revisjon	XXX
Dato	Revisjon	XXX
Dato	Revisjon	XXX

Kommunestyret sitt vedtak

Ny 2. gang behandling
 Offentlig ettersyn fra til

2. gangs behandling
 Offentlig ettersyn fra til

1. gangs behandling
 Kunngjøring av oppstart av planarbeid

OPSTARTSDATO	DATO	SIGN
Opstartsdat...	29.10.2021	
PLANEN ER UTARBEIDET AV:	TEGNER	DATO
Mare og Romsdal fylkeskommune	R017	19.06.2026

Det bekrefte at planen er i samsvar med kommunestyrets vedtak av

PLANSJEFEN
 SWECO